



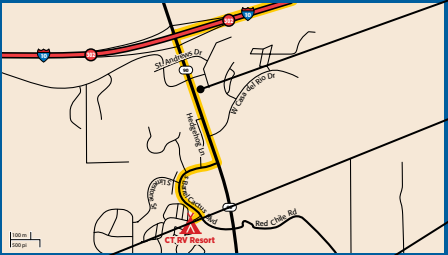
Partout où cette information était disponible, nous avons indiqué les coordonnées GPS ainsi que les **codepluscode** de Google Maps. Copiez ou, avec la version numérique du Guide SoloVR, sélectionnez ce **codepluscode** sur votre appareil numérique, ordinateur ou téléphone intelligent, et vous pourrez situer exactement l'entrée de l'établissement. Vous pouvez également l'intégrer dans votre système de navigation GPS (Garmin, par exemple) et tracer un itinéraire sur-mesure d'un point à un autre.

**ÉTAPE 13**

 **Twin Lakes Golf Course**  
 1000 S Rex Allen Jr Dr  
 T : 520-384-2720  
<https://visitwillcox.az.gov/golfing>

**CAMPING RECOMMANDÉ**

 **CT RV RESORT (ANCIENNEMENT COCHISE TERRACE RV RESORT)**  
 1030 S Barrel Cactus Ridge, Benson, Arizona 85602  
 GPS : 31.952349 °N/-110.3444464 °O




**XM34+23 Benson, Arizona, États-Unis**

➔ Prendre la sortie 302 pour AZ-90 S en direction de Ft Huachuca/Sierra Vista (400 m/0,25 mi). Prendre à gauche sur AZ-90 S (panneaux vers Ft Huachuca/Sierra Vista) (1,6 km/0,99 mi). Prendre à droite sur Barrel Cactus Ridge (280 m/0,17 mi). Prendre la 1<sup>re</sup> à gauche sur S Circle Dr. Vous êtes au camping **CT RV Resort**.

À partir de 65 \$US/emplacement VR  
 145 emplacements avec 3 services  
 30 et 50 ampères  
 Accès WiFi gratuit  
 Ouvert toute l'année  
 Animaux bienvenus

T : 520-720-0911  
[info@ctrvresort.com](mailto:info@ctrvresort.com)  
[www.ctrvresort.com](http://www.ctrvresort.com)

**À PARTIR DU CAMPING**

**BENSON**  
 **Benson Visitor Center**  
 249 E 4th St  
 T : 520-586-4293  
[www.bensonvisitorcenter.com](http://www.bensonvisitorcenter.com)

SUD-OUEST AMÉRICAIN **65**

## CAMPING RECOMMANDÉ

*Votre destination d'étape : nom de l'établissement, adresses civique et postale, et coordonnées GPS*

**Trajet d'accès** surligné en jaune, identique aux indications routières apparaissant sous la carte.

➔ À l'approche du camping, suivez ces directives.

### Géolocalisation

Les fiches des campings sont accompagnées du **codepluscode** de Google Maps. En copiant (ou sélectionnant) ce code, aussi simple qu'un code postal, sur tout appareil numérique, ordinateur ou téléphone intelligent, vous situez d'un seul clic l'entrée de l'établissement.

Les **courriels** et les **sites internet** ont des hyperliens cliquables dans la version numérique.

Les **prix** indiqués sont fournis sous toute réserve. Ils peuvent varier selon les saisons.

**Emplacements** et nombre de services (si disponible)

3 services =  Eau  Électricité  Égout

Les autres **informations** indiquées sont tirées des sites internet.

Note : Communications Camping Caravanning tient à se dégager de toute responsabilité quant à d'éventuelles erreurs. Pour autant que nous le sachions, les données étaient exactes au moment de leur compilation. Si des imprécisions ou oublis s'y sont glissés, nous nous en excusons à l'avance.