

Afin de vous permettre de vivre le meilleur des voyages, ce circuit est conçu :

- En vous recommandant de faire étape dans des terrains de camping offrant un service de qualité. Ces campings sont toujours adaptés aux besoins des caravaniers, qu'ils voyagent en solitaire ou en groupe. On ne saurait vous conseiller assez de réserver bien à l'avance vos emplacements, certaines destinations étant très populaires en haute saison.
- Avec des indications de trajets routiers rodés et une distance moyenne entre chaque étape d'environ 350 kilomètres, à l'instar des circuits-caravanes organisés par Voyages FQCC. Il vous appartient de rester vigilant et de tenir compte des conditions routières – et climatiques – réelles.
- Avec les indispensables sections « Préparatifs au voyage » et « Aide-mémoire ». Les informations publiées vous permettront de prendre la route sans faire de compromis sur votre sécurité.

Géolocalisation et itinéraire sur mesure

- Vous remarquerez ici et là une indication surlignée en bleu et contenant une petite croix (les 4 points cardinaux) accompagnée d'un code. C'est un codepluscode de GoogleMaps. Nous l'avons rajoutée à tous les terrains de camping et à nombre d'attractions recommandées.
- En copiant (ou en sélectionnant) ce code, aussi simple qu'un code postal, sur tout appareil numérique, ordinateur ou téléphone intelligent, vous pourrez d'un seul clic situer exactement l'entrée de l'établissement.
- Ce code vous permet aussi en quelques clics de tracer un itinéraire sur mesure d'un point à un autre. Vous pouvez l'intégrer dans votre système de navigation GPS (Garmin, par exemple).

Visites en cours de route et à partir du camping

- Nos suggestions de visites sont les plus complètes et variées possible. Elles correspondent parfois à des établissements ou lieux (musées, parcs...) qui ont reçu des groupes de Voyages FQCC lors de circuits-caravanes. Quelques jours avant votre arrivée sur place, renseignez-vous pour savoir si les réservations sont nécessaires. Vous éviterez les déceptions.

COMMENT UTILISER VOTRE GUIDE

Le *Guide SoloVR Ouest américain* permet de réaliser un circuit en boucle. Les étapes 1 à 7 (aller) et 34 à 41 (retour) servent d'amorce et de conclusion à la section principale, plus détaillée, qui se déroule au cœur de l'Ouest américain.

Neuf des 41 étapes sont plus documentées que dans l'édition précédente et deux terrains de camping ont été changés, car mieux situés ou offrant un meilleur service que les précédents.

ÉTAPE

Départ, arrivée et distance estimée pour se rendre d'un terrain de camping à l'autre.

TRAJET ROUTIER

Au départ du terrain de camping recommandé à l'étape précédente.

Trajet principal de l'étape
Indications routières détaillées avec routes principales, sorties, kilométrage, directions, signalisations spécifiques importantes ou secondaires.

→ Lisez la suite du trajet routier dans la fiche du terrain de camping recommandé de l'étape.

Pour l'ensemble du circuit, des indications sont présentées, notamment dans ces catégories :

■ POUR PRÉPARER VOTRE VOYAGE

■ RENSEIGNEMENTS TOURISTIQUES

■ EN COURS DE ROUTE

■ À PARTIR DU CAMPING

ÉTAPE 26

De : **San Diego**, Californie
À : **Yermo**, Californie
Distance : **305 km/189 mi**



TRAJET ROUTIER

En quittant le camping **Mission Bay RV Resort**, aller en direction nord-ouest sur De Anza Rd vers De Anza Bay Dr (180 m/0,1 mi). Tourner à droite puis à gauche sur N Mission Bay Dr (450 m/0,3 mi). Tourner à droite pour rejoindre I-5 S (3,9 km/2,4 mi).

Prendre la **sortie 20** pour rejoindre I-8 E (4,2 km/2,6 mi). Prendre la **sortie 4C** vers Escondido (1,2 km/0,7 mi). Suivre **CA-163 N** (11,9 km/7,4 mi). Suivre **I-15 N** (la route change de nom plusieurs fois) (81,4 km/50,6 mi). Tourner légèrement à droite sur **I-215 N** (panneaux pour Riverside/San Bernardino) (89,3 km/55,5 mi). Suivre **I-15 N** (105 km/65,4 mi). →

■ POUR PRÉPARER VOTRE VOYAGE

Inland-Empire, autour de San Bernardino

www.visitcalifornia.com/region/discover-inland-empire

Deserts Region

www.visitcalifornia.com/region/discover-deserts

■ EN COURS DE ROUTE

■ ESCONDIDO

📍 Safari Park (San Diego Zoo)

15500 San Pasqual Valley Road
T : 760-747-8702
<https://sdzsafaripark.org/>

■ RIVERSIDE (avant San Bernardino)

🏛️ The Historic Mission Inn Hotel & Spa Museum

Cloches, vitraux, statues, autel, artefacts datant de 1902
3696 Main Street
T : 951-788-9556
www.missioninnmuseum.com

■ ÇA VAUT BIEN UN DÉTOUR

■ AVERTISSEMENT

■ PASSAGE AUX DOUANES

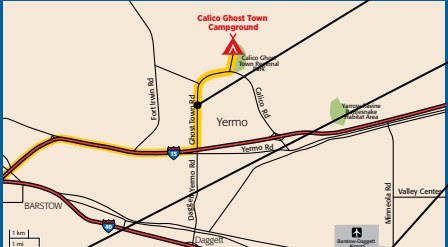
Nous vous conseillons de réserver un emplacement de camping dès que vous êtes certain de votre visite. Utilisez la section « Mon carnet de route » pour noter les numéros de confirmation et le nom des préposés avec qui vous aurez fait affaire.

Vous pouvez adapter votre itinéraire à votre type de conduite, aux conditions routières et météorologiques et au temps dont vous disposez pour ce voyage.


ÉTAPE 26

 **REDLANDS** (à l'est de San Bernardino)
 **Historic Glass Museum**
 Exposition de verrerie datant des années 1800 à nos jours
 1157 N Orange Street
 T : 909-788-0868
 www.historicalglassmuseum.com

CAMPING RECOMMANDÉ
 **CALICO GHOST TOWN CAMPGROUND**
 36600 Ghost Town Road, Yermo, CA 92398
 Adresse postale : P.O. Box 638, Yermo, CA 92398
 GPS : 34.94515 °N/-116.86475 °O



 **W4WP+3R Yermo, Californie, États-Unis**

 Prenez la sortie 191 vers Ghost Town Rd (400 m/0,3 mi). Tournez à gauche sur Daggett-Yermo Rd/Ghost Town Rd. En arrivant à Yermo, continuez de suivre Ghost Town Rd (5,7 km/3,5 mi). La destination **Calico Ghost Town Campground** se trouve à gauche (450 m/0,2 mi).

À partir de 40 \$/emplacement VR
 252 emplacements dont 46 avec 3 services
 Station de vidange
 30 et 50 ampères
 Ouvert toute l'année
 Animaux bienvenus (\$)

T : 760-254-2122 et 1-800-862-2542
 Réservations en ligne :
www.calicotown.com
www.sbcountyarks.com

QUEST AMÉRICAIN **89**

CAMPING RECOMMANDÉ

Votre destination


à la fin de l'étape :

Adresse civique et postale
Coordonnées GPS

Trajet d'accès surligné en jaune, identique aux indications routières apparaissant sous la carte.

➔ À l'approche du camping, suivez ces directives.

Géolocalisation

Les fiches des campings sont accompagnées du  **codepluscode** de Google Maps. En copiant (ou sélectionnant) ce code, aussi simple qu'un code postal, sur tout appareil numérique, ordinateur ou téléphone intelligent, vous situez d'un seul clic l'entrée de l'établissement.

Les **courriels** et les **sites internet** ont des hyperliens cliquables dans la version numérique.

Les **prix** indiqués sont fournis sous toute réserve. Ils peuvent varier selon les saisons.

Emplacements et nombre de services (si disponible)

3 services =  Eau  Électricité  Égout

Les autres **informations** indiquées sont tirées des sites internet.

Note : Communications Camping Caravanning tient à se dégager de toute responsabilité quant à d'éventuelles erreurs. Pour autant que nous le sachions, les données étaient exactes au moment de leur compilation. Si des imprécisions ou oublis s'y sont glissés, nous nous en excusons à l'avance.