

Ce guide SoloVR est une proposition de parcours « à la carte » permettant de visiter : **La Côte Est, entre Maine et Rhode Island** (en 7 campings); **Le cœur des mégapoles** (en 5 campings); **Le Sud des Grands Lacs** (en 4 campings). Vous pouvez créer votre itinéraire selon votre type de conduite, l'équipement de camping dont vous disposez (VR ou tente) et selon le temps que vous vous accordez pour découvrir ces 13 villes ou régions. Pour chacune des destinations, le texte respecte globalement l'ordre suivant :

■ SECTION ■

Destination

1


Introduction

Ces informations sont suivies des repères suivants :

-  Quelques distances
-  Camping recommandé
-  Accès
-  Stationnement
-  Taxis
-  Transports en commun
-  Traversiers
-  Vélos
-  Water-Taxis

Localisation du terrain de camping recommandé

3



New York City, la « grosse pomme », « la ville qui ne dort jamais », est une destination à part entière. Avec son panorama de gratte-ciel si distinctif et une population de 8,3 millions de personnes provenant des quatre coins de la planète, New York impressionne. Arpentées par plus de 50 millions de visiteurs par année, les rues de cette ville



NEW YORK 49


Note : Communications Camping Caravaning tient à se dégager de toute responsabilité quant à d'éventuelles erreurs. Pour autant que nous le sachions, les données étaient exactes au moment de leur compilation. Si des imprécisions ou oublis s'y sont glissés, nous nous en excusons à l'avance.

Les terrains de camping indiqués dans le **Guide SoloVR Nord-Est des États-Unis** sont pour la plupart ceux que fréquentent les participants des circuits-caravanes urbains organisés par Voyages FQCC. Nous vous conseillons de réserver un emplacement dès que vous êtes certain de votre projet de voyage.

■ SECTION 2 ■

Camping recommandé

LIBERTY HARBOR MARINA & RV PARK
 11 (Luis Munoz) Marin Blvd., Jersey City, NJ 07302
 GPS : 40.711796 °N / -74.043729 °O



De 90 \$US à 110 \$US / emplacement VR
 50 emplacement: avec 2 services
 Station de vidange
 50 ampères
 Accès WiFi
 Ouvert toute l'année
 Animaux bienvenus

T : 201-516-7500 et 1-800-646-2066
 info@libertyharborrv.com
 Indications routières :
 www.libertynycborrv.com/directions
 www.libc.harborrv.com

52 NEW YORK

Camping recommandé

4 Votre point de départ pour les visites
 Adresse civique et postale
 Coordonnées GPS

Géolocalisation

5 En copiant (ou sélectionnant) le codepluscode de Google Maps sur tout appareil numérique, tablette, ordinateur ou téléphone intelligent, vous situez d'un seul clic l'entrée du terrain de camping. Les versions numériques de ce guide contiennent les hyperliens associés à ces codes.




6 Les **courriels** et les **sites internet** ont des hyperliens cliquables dans la version numérique.

7 **Tarifs** : de \$ à \$\$\$
 Les prix indiqués sont fournis sous toute réserve. Ils peuvent varier selon les saisons.



Emplacements et nombre de services

8


3 services

-  eau
-  électricité
-  station de vidange

2 services

-  eau
-  électricité

1 service

-  station de vidange

Visites organisées à partir du camping

Nos suggestions de visites sont les plus complètes et variées que possible. Quelques jours avant votre arrivée sur place, renseignez-vous pour savoir si les réservations sont nécessaires. Vous éviterez les déceptions..

Tout le long du parcours

les suggestions de visites sont présentées sous la rubrique **VILLE** ou **SITE**
Nom de l'établissement

Détails de votre visite

(à destination ou à proximité de la destination)

-  Bon à savoir
-  Circuits guidés
-  Renseignements touristiques
-  Visites recommandées, par quartier
-  Activités historiques et animations
-  Divertissements
-  Événements sportifs
-  Magasinage
-  Musées et spectacles
-  Phares
-  Plages
-  Randonnées
-  Restaurants
-  Vélos
-  Vignobles

■ SECTION 3 ■

 TAXIS

Co-op Cabs
T : 416-504-2667
www.co-opcabs.com

Beck Taxi
T : 416-751-5555
www.becktaxi.com

VISITE DE TORONTO

 RENSEIGNEMENTS TOURISTIQUES

Ontario Tourism
Explorez, jouez, planifiez un voyage...
T : 416-314-5899 et 1-800-668-2746
info@ontariotravel.net
www.ontariotravel.net

Toronto Tourism
Centre d'interprétation au Queen's Quay Terminal
207 Queen's Quay W.
T : 416-203-2600 et 1-800-499-2514
totoonto@torcvb.com
www.seetorontonow.com

Union Station Tourist Information Center
À la gare, 65 Front St. W
GPS : 43.6459718 °N / -79.4038977 °O
[JJV9+W7 Toronto, Ontario, Canada](https://www.google.com/maps/place/43.6459718,-79.4038977/@43.6459718,-79.4038977,15z)
T : 416-314-5899 et 416-392-9300
www.ontariotravel.net

 CIRCUITS GUIDÉS

À pied ou en vélo :
A Taste of the World, Neighbourhood Bicycle Tours and Walks
Circuits thématiques (culinaires, littéraires, ...) accompagnés.
T : 416-923-6813
www.torontowalksbikes.com

Heritage Toronto
Pour les amateurs d'histoire et d'architecture.
St. Lawrence Hall, 157 King St. E
T : 416-338-0684
www.heritagetoronto.org

104 TORONTO

Géolocalisation 11

Certaines attractions recommandées sont accompagnées de leurs coordonnées GPS et du codepluscode de Google Maps avec l'hyperlien correspondant (dans les versions numériques) En copiant (ou sélectionnant) ce code, aussi simple qu'un code postal, sur tout appareil numérique, ordinateur ou téléphone intelligent, vous situez d'un seul clic l'entrée de l'établissement.